



2.2

Commune de St Agnant
Schéma Directeur d'Assainissement
Pluvial

Plan de récolement

Partie Sud

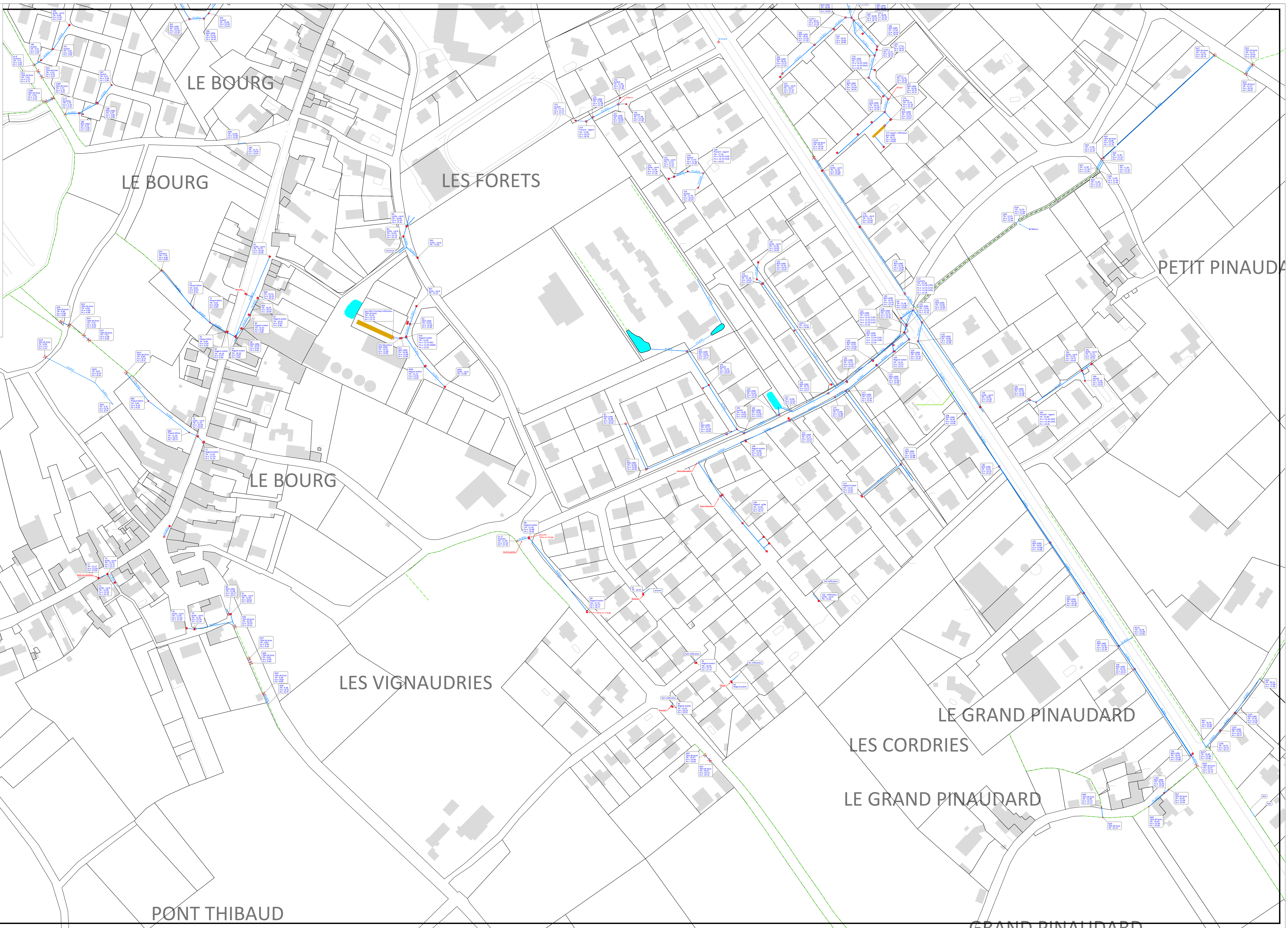
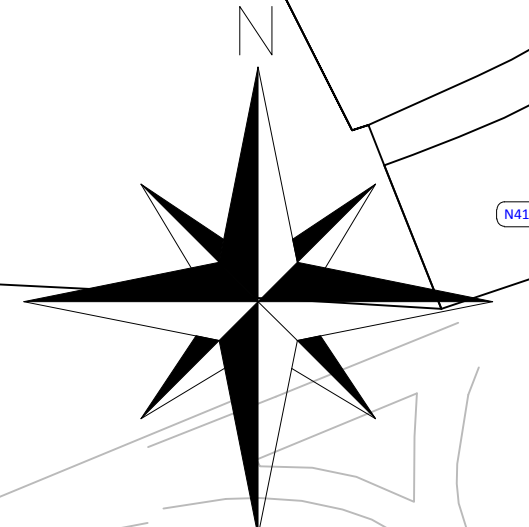

Echelle : 1 / 1000
Juillet 2015



UNION DES MARAIS DU DEPARTEMENT DE LA CHARENTE-MARITIME

LEGENDE :

- Avaloir
 - Grille
 - Regard
 - Regard avaloir
 - Canalisation
 - Type de canalisation
 - Sens d'écoulement de la canalisation
 - Fossé
 - Altitude du terrain naturel
 - Altitude du fil d'eau
- Les altitudes sont exprimées en m NGF (système IGN 69)



LE BOURG

LE BOURG

LES VIGNAUDRIES

LE GRAND PINAUDARD

LES CORDRIES

LE GRAND PINAUDARD

PONT THIBAUD

LE GRAND PINAUDARD

PETIT PINAUDARD