



2.3

Commune de St Agnant

Schéma Directeur d'Assainissement Pluvial


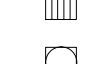
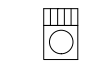





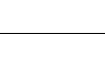

Plan de récolement

Villeneuve  
Le Pont  
Les Chaumes

Echelle : 1 / 1000  
Juillet 2015



LEGENDE :

-  Avaloir
-  Grille
-  Regard
-  Regard avaloir
-  Canalisation
-  Type de canalisation
-  Sens d'écoulement de la canalisation
-  Fossé
-  Altitude du terrain naturel
-  Altitude du fil d'eau

